


NOTAS:

- CURVAS DE NIVEL EN REFERENCIA AL CERO OFICIAL
- LAS ALCANTARILLAS SON DE 400mm O 500mm DE DIÁMETRO SEGÚN REFERENCIA, SALVO LAS INDICADAS EN EL PLANO

REFERENCIAS

SÍMBOLO	DENOMINACIÓN
	LÍMITE LEGAL DEL ASENTAMIENTO
	PREDIOS DEPRIMIDOS RESPECTO A CALLE
	PREDIOS DEPRIMIDOS RESPECTO A CUNETA
	ZONA INUNDABLE
	EJE DE CAÑADA
	ALCANTARILLA Ø400mm
	ALCANTARILLA Ø500mm
	CUNETA EXISTENTE
	CONSTRUCCIONES EXISTENTES
	SENTIDO PREFERENCIAL DE FLUJO



Ministerio
de Vivienda y
Ordenamiento Territorial

Programa
Mejoramiento
de Barrios

Coejecutor:

Plano:

**DRENAJE PLUVIAL EXISTENTE
PLANIMETRÍA**

Asentamiento:

COTRAVI

Nº Plano:

DP00

Ubicación:

MONTEVIDEO

Escala:

1:1250

Fecha:

OCTUBRE 2022

Técnico:

Ing. JOSÉ VALENA
Ing. LETICIA LÓPEZ

Coordinador:



Arq. OCTAVIO BOMBACI

Firma:

Firma:

Equipo Técnico:

IPRU - CSI



COPE-DP00.dwg